









**Mapa:** 9.3.6.1  
**Oblast:** Liboc, Na Dědině  
**Výpočtová varianta - rok 2020**  
**Hluková mapa automobilové dopravy - Ld**  
**Akce:** Letiště Praha Ruzyně - paralelní RWY 06R/24L  
**Akustická situace pro rok 2020**  
**Zakázka:** 09.0251-01

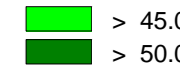








**Objednatel:** RNDr. Tomáš Bajer, CSc.  
 ECO-ENVI-CONSULT  
 Šafaříkova 436  
 533 51 Pardubice



**Zpracovatel:**  

 Vypracoval: Ing. Radek Kroupnický  
 Spolupracovala: Ing. Vladislava Bejková  
 EKOLA group, spol. s r.o.  
 Mistrovská 4  
 108 00 Praha 10  
 tel.: 274 784 927 - 9  
 Kontrolovala: Ing. Vladislava Bejková  
 Vedoucí projektu: Ing. Libor Ládyš

**Datum:** září 2009  
**Měřítko:** 1 : 2500  
**Formát:** A0

-  Silnice
-  Budova
-  Clona
-  Násep
-  Hodnocení budovy

-  > 45.0 dB
-  > 50.0 dB
-  > 55.0 dB
-  > 60.0 dB
-  > 65.0 dB
-  > 70.0 dB
-  > 75.0 dB
-  > 80.0 dB
-  > 85.0 dB

© Zpracováno programovými produkty  
 CadnaA, AutoCad LT 2008  
 s využitím digitálních mapových podkladů  
 GEODIS Brno s.r.o., Letiště Praha, s.p.  
 © EKOLA group, spol. s r.o., 2009